

INFORME DIARIO DE MONITOREO DE MEDIOS*

*Vigilancia basada en eventos de interés epidemiológico mediante el monitoreo de medios abiertos de comunicación locales y nacionales.

Reporte de eventos:

Amenaza	Tema	Medio	Fecha	Resumen	Liga	Prioridad
Lluvias	Afectaciones por lluvias	El sol de Cuernavaca	24 octubre 2021	La causa del desbordamiento de la barranca Nezahualcóyotl en Tepoztlán fue el crecimiento desordenado en torno al cauce, adelantaron autoridades municipales.	https://www.elsoldecuernavaca.com.mx/policiaciantepeztlan-desbordamiento-de-barranca-fue-por-invasiones-urbanas-7384041.html	Bajo
Biológico	Situación laboral en pandemia	El sol de Cuernavaca	24 octubre 2021	El personal de salud en México sufrió una precarización en sus condiciones laborales a causa de la pandemia de Covid-19 debido a que se alargaron sus jornadas de trabajo sin recibir compensaciones económicas, además de que existe un rezago en formalizarlos ya que muchos llevan hasta 20 años con contratos eventuales, alertó la Universidad Nacional Autónoma de México (UNAM).	https://www.elsoldecuernavaca.com.mx/mexico/sociedad/pandemia-agrava-situacion-laboral-de-medicos-7383082.html	Bajo
Lluvias	Inundación en Tepoztlán	Diario de Morelos	24 octubre 2021	El desbordamiento de una barranca debido a la fuerte lluvia ocasionó serias inundaciones la tarde noche de ayer en el Centro de Tepoztlán, donde varios autos quedaron varados y algunos puestos fueron arrastrados por la corriente, dejando cuantiosos daños materiales como saldo.	https://www.diariodemorelos.com/noticias/sufren-inundacion-en-tepeztlan	Bajo
Biológico	Inundación en Tepoztlán	La Unión	25 octubre 2021	Tras dos semanas sin decesos, nuevamente se registraron dos debido a la covid-19 en la región sur de Morelos, mientras que en cuanto a contagios, se redujeron con relación a la semana anterior.	https://launion.com.mx/morelos/zona-sur/noticias/192022-se-reducen-esta-semana-los-contagios-de-covid-en-la-zona-sur.html	Bajo
Accidente	Riesgo de accidente	La Unión	25 octubre 2021	Recomendaron no circular por dicha zona, por el riesgo ante la posible caída del poste de concreto para energía eléctrica; "lo bueno que lo amarraron con cinta roja de plástico", anotó el usuario que efectuó el reporte.	https://launion.com.mx/morelos/avances/noticias/192050-reportan-riesgo-por-poste-desprendido.html	Bajo
Lluvias	Inundación en Tepoztlán	La Unión	25 octubre 2021	Mediante un comunicado, el gobierno del estado dio a conocer que el Ejecutivo estatal implementó acciones de apoyo a la población afectada del municipio de Tepoztlán, bajo la encomienda del gobernador Cuauhtémoc Blanco Bravo, instruyendo un trabajo con los tres niveles de gobierno a favor de las familias.	https://launion.com.mx/morelos/avances/noticias/192044-activa-gobierno-de-morelos-mecanismos-de-apoyo-en-zonas-afectadas-de-tepeztlan.html	Bajo
Lluvias	Lluvias esperadas en el estado	La Unión	25 octubre 2021	Para hoy se pronostica que "Rick" se degradará a tormenta tropical mientras se desplaza sobre Michoacán y Jalisco, ocasionará lluvias fuertes a intensas sobre el occidente, centro y sur de México, con lluvias puntuales extraordinarias en Guerrero y Michoacán, las cuales ocasionarán incremento en los niveles de ríos y arroyos, deslaves e inundaciones.	https://morelos.lodeho.com.mx/2021/10/25/46126/lluvias-puntuales-extraordinarias-traera-rick-en-guerrero-y-michoacan	Bajo



<http://ssm.gob.mx>



Servicios de Salud Morelos



@MorelosSalud

Callejón Borda N°3 Col. Centro C.P. 62000
Teléfono (777) 312 62 31 / 314 33 36 ext. 222

**Calle Gómez Azcárate No. 205, Col. Lomas de la Selva
C.P. 62270, Cuernavaca, Morelos. Tel.: 777 102 25 56**

INFORME DE RIESGOS METEOROLOGICOS

Fuente: Servicio Meteorológico Nacional de México, CONAGUA.

"RICK" OCASIONARÁ LLUVIAS PUNTUALES EXTRAORDINARIAS EN ZONAS DE MICHOACÁN Y GUERRERO, E INTENSAS EN JALISCO Y COLIMA

Este día, el centro del **Huracán "RICK" Categoría 2** en la escala Saffir-Simpson, tocó tierra en las inmediaciones del municipio de La Unión de Isidoro Montes de Oca, Gro., a las **05:00 horas** (tiempo del centro de México); así mismo se degradará a tormenta tropical sobre Michoacán, en su desplazamiento originará lluvias puntuales extraordinarias en zonas de Guerrero y Michoacán, las cuales ocasionarán incremento en los niveles de ríos y arroyos, deslaves e inundaciones; además de lluvias fuertes a intensas sobre el occidente, centro y sur de México; también se prevén rachas de viento intensas y oleaje elevado en costas de Michoacán, Guerrero y Colima, condiciones que disminuirán durante la tarde-noche. La **onda tropical Núm. 39** recorrerá el sureste de la República Mexicana y en combinación con un **canal de baja presión** extendido sobre la Península de Yucatán, generarán chubascos y lluvias fuertes con descargas eléctricas en las regiones mencionadas. Una **línea seca** permanecerá sobre el noreste de México y originará vientos fuertes en Coahuila. Finalmente, un nuevo **frente frío** se aproximará al noroeste de México y ocasionará lluvias con intervalos de chubascos en Baja California, descenso de temperatura y rachas de viento de 60 a 70 km/h con probables tolveneras en Baja California, Sonora y Chihuahua, incluido el Golfo de California.

Para información de "Rick" en el Océano Pacífico, consultar los avisos del Servicio Meteorológico Nacional a través de:

<https://smn.conagua.gob.mx/es/pronosticos/avisos/aviso-de-ciclón-tropical-en-el-oceano-pacifico>

Las lluvias podrán acompañarse de descargas eléctricas, vientos fuertes y caída de granizo que podrían generar crecidas de arroyos, deslaves e inundaciones

Pronostico de Precipitación:


Intervalos de chubascos con lluvias puntuales fuertes (25 a 50 mm): Querétaro, Estado de México, Puebla, **Morelos**, Oaxaca, Veracruz, Chiapas, Tabasco y Campeche.

Pronostico de Temperaturas Mínimas:

Temperaturas mínimas de 0 a 5 °C y posibles heladas: zonas montañosas de Baja California, Sonora, Zacatecas y Estado de México.

Pronostico en región Mesa Central:

Cielo nublado la mayor parte del día con lluvias puntuales muy fuertes en Guanajuato, **lluvias fuertes en** Puebla, Querétaro y **Morelos**, intervalos de chubascos en Hidalgo, todas con descargas eléctricas y posible caída de granizo en Puebla y Guanajuato. Lluvias aisladas en Tlaxcala. Ambiente fresco con bancos de niebla por la mañana. Temperaturas frías en zonas altas de Tlaxcala, Puebla e Hidalgo. Ambiente templado por la tarde. Viento del sur y sureste de 15 a 30 km/h con rachas de hasta 60 km/h en Guanajuato.



<http://smn.gob.mx>



Servicios de Salud Morelos



@MorelosSalud

Callejón Borda N°3 Col. Centro C.P. 62000
 Teléfono (777) 312 62 31 / 314 33 36 ext. 222

Calle Gómez Azcárate No. 205, Col. Lomas de la Selva
 C.P. 62270, Cuernavaca, Morelos. Tel.: 777 102 25 56

INFORME DE MONITOREO VOLCÁNICO Y SISMOLÓGICO

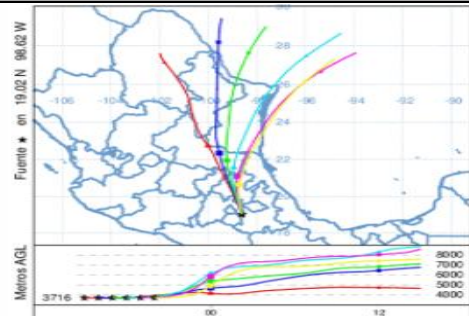
Fuente: Servicio Sismológico Nacional, UNAM. / Centro nacional de Prevención de Desastres (CENAPRED)-SEGOB, SENEAM-SCT y NOAA.

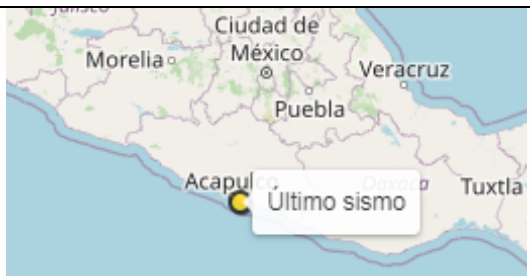
En las últimas 24 horas, mediante los sistemas de monitoreo del **volcán Popocatepetl** se identificaron **9 exhalaciones, acompañadas de vapor y gas**. Además, se registró **un sismo volcanotectónico** ayer a las 11:02 h, con magnitud preliminar de 2.1. Al momento de este reporte **se observa al volcán, con una ligera emisión de vapor y gas que se dirige al noreste**.

NIVEL DE ALERTA	SEMAFORO	AMARILLO-FASE 2	RECOMENDACIONES PARA LA FASE AMARILLO FASE 2
	Incremento de actividad: <ul style="list-style-type: none"> Pluma de vapor de agua y gas Ligera caída de ceniza en áreas cercanas Caída de fragmentos incandescentes Crecimiento y destrucción de domos de lava Posibilidad de flujos piroclásticos por explosiones Flujos de lodo o escombros de corto alcance 		<ol style="list-style-type: none"> Continuar con el radio de seguridad de 12 km, por lo que la permanencia en esa área no está permitida. Controlar el tránsito entre Santiago Xalitlintla y San Pedro Nexapa, vía Paso de Cortés. A las autoridades de Protección Civil, mantener sus procedimientos preventivos, de acuerdo con sus planes operativos. A la población se le recomienda elevar la atención a los avisos de las autoridades de su localidad y se exhorta a no acercarse al volcán, y mucho menos al cráter. Mantenerse fuera de cañadas ante posibles flujos de lodo, principalmente en temporada de lluvias.

PRONOSTICO DE CAIDA DE CENIZA

En caso de una exhalación de ceniza volcánica, **el pronóstico de trayectoria hacia el norte**, (simulando exhalación cada hora en las próximas 6 horas) a su paso por la zona oeste del estado de Puebla; zona sureste, este y noreste del estado de México; zona sur, centro, norte y noroeste del estado de Hidalgo; zona noreste del estado de Querétaro; zona sureste, este, centro y norte del estado de San Luis Potosí; zona sur y suroeste del estado de Tamaulipas; zona sur del estado de Nuevo León y zona noreste del estado de Zacatecas, para las primeras 12 horas de pronóstico (09:00 a las 21:00 hora local).



SISMOS	Se registró sismo de magnitud de 3.5 grados Richter, a las 04:16:05 hrs con localización del epicentro a 23 km al sureste de Acapulco, Guerrero. NO PERCIBIDO EN EL ESTADO DE MORELOS.	
	REPORTE DE DAÑOS A LA POBLACION PROTECCIÓN CIVIL Sin reporte de daños a la población ni a la infraestructura en salud.	



<http://ssm.gob.mx>



Servicios de Salud Morelos



@MorelosSalud

Callejón Borda N°3 Col. Centro C.P. 62000
 Teléfono (777) 312 62 31 / 314 33 36 ext. 222

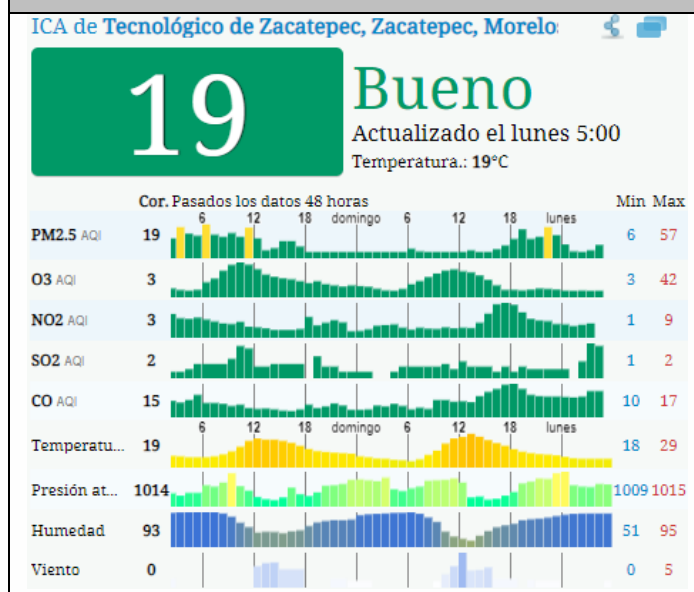
Calle Gómez Azcárate No. 205, Col. Lomas de la Selva
 C.P. 62270, Cuernavaca, Morelos. Tel.: 777 102 25 56

INFORME DE TEMPERATURAS Y CALIDAD DEL AIRE

Fuente: Comisión Estatal de Agua (CEAGUA)

ICA	CALIDAD DEL AIRE	RECOMENDACIONES A LA POBLACIÓN
0-50	Buena	No se anticipan impactos a la salud cuando la calidad del aire se encuentra en este intervalo.
51-100	Moderada	Las personas extraordinariamente sensitivas deben considerar limitación de los esfuerzos físicos excesivos y prolongados al aire.
101-150	Dañina a la salud de los grupos sensitivos	Los niños adultos activos, y personas con enfermedades respiratorias tales como el asma, deben evitar los esfuerzos físicos excesivos y prolongados al aire.
151-200	Dañina a la salud	Los niños adultos activos, y personas con enfermedades respiratorias tales como el asma, deben evitar los esfuerzos físicos excesivos y prolongados al aire libre; las demás personas, especialmente los niños, deben limitar los esfuerzos excesivos y prolongados al aire libre.
201-300	Muy dañina a la salud	Los niños adultos activos, y personas con enfermedades respiratorias tales como el asma, deben evitar todos los esfuerzos excesivos al aire libre; las demás personas, especialmente los niños, deben limitar los esfuerzos físicos excesivos al aire libre.
300+	Arriesgado	

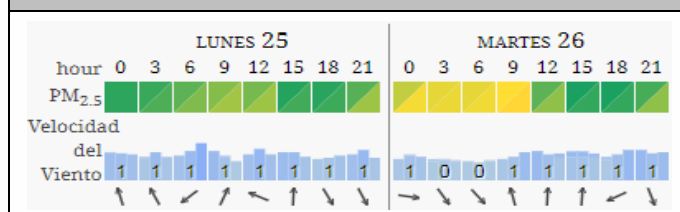
CALIDAD DEL AIRE CUERNAVACA, MORELOS.



PRONOSTICO DE TEMPERATURAS POR MUNICIPIO

Municipio	Máx	Mín	Municipio	Máx	Mín
Amacuzac	32°	15°	Puente de Ixtla	34°	16°
Axochiapan	33°	18°	Temixco	33°	16°
Ayala	32°	18°	Tepalcingo	32°	16°
Cuautla	28°	15°	Tepoztlán	29°	15°
Cuernavaca	28°	14°	Tlaltizapan	31°	17°
Huitzilac	21°	8°	Tlaquiltenango	35°	17°
Jiutepec	29°	15°	Zacatepec	30°	18°
Jojutla	34°	19°	Zacualpan de Amilpas	25°	13°

PRONOSTICO DE LA CALIDAD DEL AIRE



TEMPERATURAS MAXIMAS Y MINIMAS, ÚLTIMAS 24 HRS

Mínimas	Máximas
Huitzilac 21° 8°	35° 17° Tlaquiltenango
Tetela del Volcán 22° 11°	34° 19° Jojutla
Totolapan 23° 13°	34° 16° Puente de Ixtla
Ocuituco 24° 13°	33° 18° Axochiapan



<http://ssm.gob.mx>



Servicios de Salud Morelos



@MorelosSalud

Callejón Borda N°3 Col. Centro C.P. 62000
 Teléfono (777) 312 62 31 / 314 33 36 ext. 222

Calle Gómez Azcárate No. 205, Col. Lomas de la Selva
 C.P. 62270, Cuernavaca, Morelos. Tel.: 777 102 25 56



MORELOS
2018 - 2024

**SERVICIOS
DE SALUD**

Fecha: 25 de octubre del 2021
Semana Epidemiológica: 43
Área: Coordinación de Vigilancia Epidemiológica, **UIES.**

INFORME DE MONITOREO EPIDEMIOLÓGICO

Fuente: Jurisdicciones Sanitarias del estado de Morelos.

JURISDICCION SANITARIA I:

- SIN EVENTOS EXTRAORDINARIOS.

JURISDICCION SANITARIA II:

- SIN EVENTOS EXTRAORDINARIOS.

JURISDICCION SANITARIA III:

- SIN EVENTOS EXTRAORDINARIOS.



<http://ssm.gob.mx>



Servicios de Salud Morelos



@MorelosSalud

Callejón Borda N°3 Col. Centro C.P. 62000
Teléfono (777) 312 62 31 / 314 33 36 ext. 222

**Calle Gómez Azcárate No. 205, Col. Lomas de la Selva
C.P. 62270, Cuernavaca, Morelos. Tel.: 777 102 25 56**